

# F PDPS



PARDUBICKÝ KRAJ  
 KOMENSKÉHO NÁMĚSTÍ 125  
 530 02 PARDUBICE  
 IČO 708 92 822

Razítko, datum, podpis:



**Správa a údržba silnic**  
 Pardubického kraje

SÚS PARDUBICKÉHO KRAJE  
 DOUBRAVICE 98  
 533 53 PARDUBICE  
 IČO 000 85 031

Razítko, datum, podpis:

KRESLIL:	JAN VAJS			<b>IDProjekt s.r.o.</b> inženýring a projekce dopravních staveb Sokolovská 94, Nedošín, 570 01 Litomyšl tel. 494 544 554    www.idprojekt.cz IČO 024 97 247    DIČ CZ02497247	
ZPRACOVAL:	JAN VAJS				
TECHNICKÁ KONTROLA:	FRANTIŠEK WAYRAUCH				
ZODPOVĚDNÝ PROJEKTANT:	ING. PETR PÁCHA				
HLAVNÍ PROJEKTANT:	ING. PETR PÁCHA				
KRAJ: PARDUBICKÝ	OKRES: CHRUDIM	OBEC: VÁPENNÝ PODOL	STUPEŇ:	PDPS	
INVESTOR: PARDUBICKÝ KRAJ, SÚS PARDUBICKÉHO KRAJE, DOUBRAVICE 98, 533 53 PARDUBICE			ZAK. ČÍSLO:	0359	
AKCE: <b>II/341 VÁPENNÝ PODOL ÚPRAVA BUS ZASTÁVEK</b>  OBJEKT: SO 101 - KOMUNIKACE, SO 102 - NÁSTUPNÍ A CHODNÍKOVÉ PLOCHY SO 421 - VEŘEJNÉ OSVĚTLENÍ, SO 180 - DOPRAVNÉ INŽENÝRSKÁ OPATŘENÍ			ARCHIVNÍ ČÍSLO:	2024-017-0359	
			DATUM:	V / 2025	
			FORMÁT:	A4	
			MĚŘÍTKO:	-	
OBSAH:			ČÍSLO SOUPRAVY:	ČÍSLO PŘÍLOHY:	
<b>INFORMACE O POZEMCÍCH</b>				<b>F.3.</b>	

Informace o pozemku

Parcelní číslo:	<a href="#">592</a>
Obec:	<a href="#">Vápenný Podol</a> <a href="#">[572454]</a>
Katastrální území:	<a href="#">Vápenný Podol</a> <a href="#">[776947]</a>
Číslo LV:	<a href="#">164</a>
Výměra [m²]:	42577
Typ parcely:	Parcela katastru nemovitostí
Mapový list:	<a href="#">KMD</a>
Určení výměry:	Graficky nebo v digitalizované mapě
Způsob využití:	silnice
Druh pozemku:	ostatní plocha



Vlastníci, jiní oprávnění

Vlastnické právo	Podíl
Pardubický kraj, Komenského náměstí 125, Pardubice-Staré Město, 53002 Pardubice	
Hospodaření se svěřeným majetkem kraje	Podíl
Správa a údržba silnic Pardubického kraje, Doubravice 98, 53353 Pardubice	

Způsob ochrany nemovitosti

Název
chráněná značka geodetického bodu

Seznam BPEJ

Parcela nemá evidované BPEJ.

Omezení vlastnického práva

Nejsou evidována žádná omezení.

Jiné zápisy

Nejsou evidovány žádné jiné zápisy.

📍 Řízení, v rámci kterých byl k nemovitosti zapsán cenový údaj (celkem 0)

Nemovitost je v územním obvodu, kde státní správu katastru nemovitostí ČR vykonává [Katastrální úřad pro Pardubický kraj](#), [Katastrální pracoviště Chrudim](#)

Zobrazené údaje mají informativní charakter. Platnost dat k 07.11.2024 08:00.

Informace o pozemku

Parcelní číslo:	<a href="#">588</a>
Obec:	<a href="#">Vápenný Podol [572454]</a>
Katastrální území:	<a href="#">Vápenný Podol [776947]</a>
Číslo LV:	<a href="#">10001</a>
Výměra [m²]:	866
Typ parcely:	Parcela katastru nemovitostí
Mapový list:	<a href="#">KMD</a>
Určení výměry:	Graficky nebo v digitalizované mapě
Způsob využití:	ostatní komunikace
Druh pozemku:	ostatní plocha



Vlastníci, jiní oprávnění

Vlastnické právo	Podíl
Obec Vápenný Podol, č. p. 74, 53803 Vápenný Podol	

Způsob ochrany nemovitosti

Název
chráněná ložisková území

Seznam BPEJ


Parcela nemá evidované BPEJ.

Omezení vlastnického práva

Nejsou evidována žádná omezení.

Jiné zápisy

Nejsou evidovány žádné jiné zápisy.

 Řízení, v rámci kterých byl k nemovitosti zapsán cenový údaj (celkem 0)

Nemovitost je v územním obvodu, kde státní správu katastru nemovitostí ČR vykonává [Katastrální úřad pro Pardubický kraj, Katastrální pracoviště Chrudim](#)

Zobrazené údaje mají informativní charakter. Platnost dat k 07.11.2024 08:00.

Informace o pozemku

Parcelní číslo:	<a href="#">365</a>
Obec:	<a href="#">Vápenný Podol [572454]</a>
Katastrální území:	<a href="#">Vápenný Podol [776947]</a>
Číslo LV:	<a href="#">10001</a>
Výměra [m²]:	522
Typ parcely:	Parcela katastru nemovitostí
Mapový list:	<a href="#">KMD</a>
Určení výměry:	Graficky nebo v digitalizované mapě
Způsob využití:	neplodná půda
Druh pozemku:	ostatní plocha



Vlastníci, jiní oprávnění

Vlastnické právo	Podíl
Obec Vápenný Podol, č. p. 74, 53803 Vápenný Podol	

Způsob ochrany nemovitosti

Nejsou evidovány žádné způsoby ochrany.

Seznam BPEJ


Parcela nemá evidované BPEJ.

Omezení vlastnického práva

Nejsou evidována žádná omezení.

Jiné zápisy

Nejsou evidovány žádné jiné zápisy.

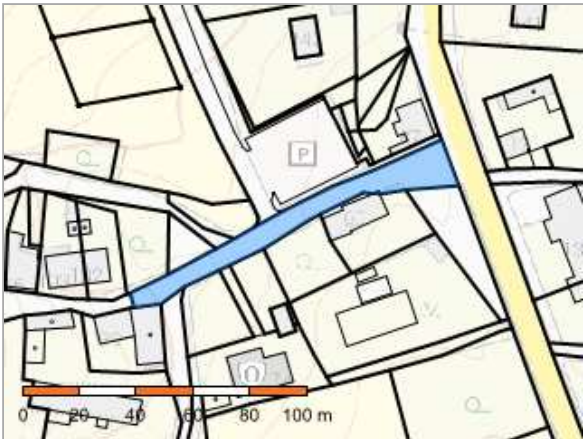
 Řízení, v rámci kterých byl k nemovitosti zapsán cenový údaj (celkem 0)

Nemovitost je v územním obvodu, kde státní správu katastru nemovitostí ČR vykonává [Katastrální úřad pro Pardubický kraj, Katastrální pracoviště Chrudim](#)

Zobrazené údaje mají informativní charakter. Platnost dat k 07.11.2024 08:00.

Informace o pozemku

Parcelní číslo:	<a href="#">606</a>
Obec:	<a href="#">Vápenný Podol [572454]</a>
Katastrální území:	<a href="#">Vápenný Podol [776947]</a>
Číslo LV:	<a href="#">10001</a>
Výměra [m²]:	942
Typ parcely:	Parcela katastru nemovitostí
Mapový list:	<a href="#">KMD</a>
Určení výměry:	Graficky nebo v digitalizované mapě
Způsob využití:	ostatní komunikace
Druh pozemku:	ostatní plocha



Vlastníci, jiní oprávnění

Vlastnické právo	Podíl
Obec Vápenný Podol, č. p. 74, 53803 Vápenný Podol	

Způsob ochrany nemovitosti

Nejsou evidovány žádné způsoby ochrany.

Seznam BPEJ


Parcela nemá evidované BPEJ.

Omezení vlastnického práva

Typ
Věcné břemeno (podle listiny)

Jiné zápisy

Nejsou evidovány žádné jiné zápisy.

 Řízení, v rámci kterých byl k nemovitosti zapsán cenový údaj (celkem 0)

Nemovitost je v územním obvodu, kde státní správu katastru nemovitostí ČR vykonává [Katastrální úřad pro Pardubický kraj, Katastrální pracoviště Chrudim](#)

Zobrazené údaje mají informativní charakter. Platnost dat k 07.11.2024 08:00.

Informace o pozemku

Parcelní číslo:	<a href="#">1/11</a>
Obec:	<a href="#">Vápenný Podol [572454]</a>
Katastrální území:	<a href="#">Vápenný Podol [776947]</a>
Číslo LV:	<a href="#">10001</a>
Výměra [m²]:	2857
Typ parcely:	Parcela katastru nemovitostí
Mapový list:	<a href="#">KMD</a>
Určení výměry:	Graficky nebo v digitalizované mapě
Způsob využití:	ostatní komunikace
Druh pozemku:	ostatní plocha



Vlastníci, jiní oprávnění

Vlastnické právo	Podíl
Obec Vápenný Podol, č. p. 74, 53803 Vápenný Podol	

Způsob ochrany nemovitosti

Nejsou evidovány žádné způsoby ochrany.

Seznam BPEJ


Parcela nemá evidované BPEJ.

Omezení vlastnického práva

Typ
Věcné břemeno (podle listiny)

Jiné zápisy

Nejsou evidovány žádné jiné zápisy.

 Řízení, v rámci kterých byl k nemovitosti zapsán cenový údaj (celkem 0)

Nemovitost je v územním obvodu, kde státní správu katastru nemovitostí ČR vykonává [Katastrální úřad pro Pardubický kraj, Katastrální pracoviště Chrudim](#)

Zobrazené údaje mají informativní charakter. Platnost dat k 07.11.2024 08:00.